
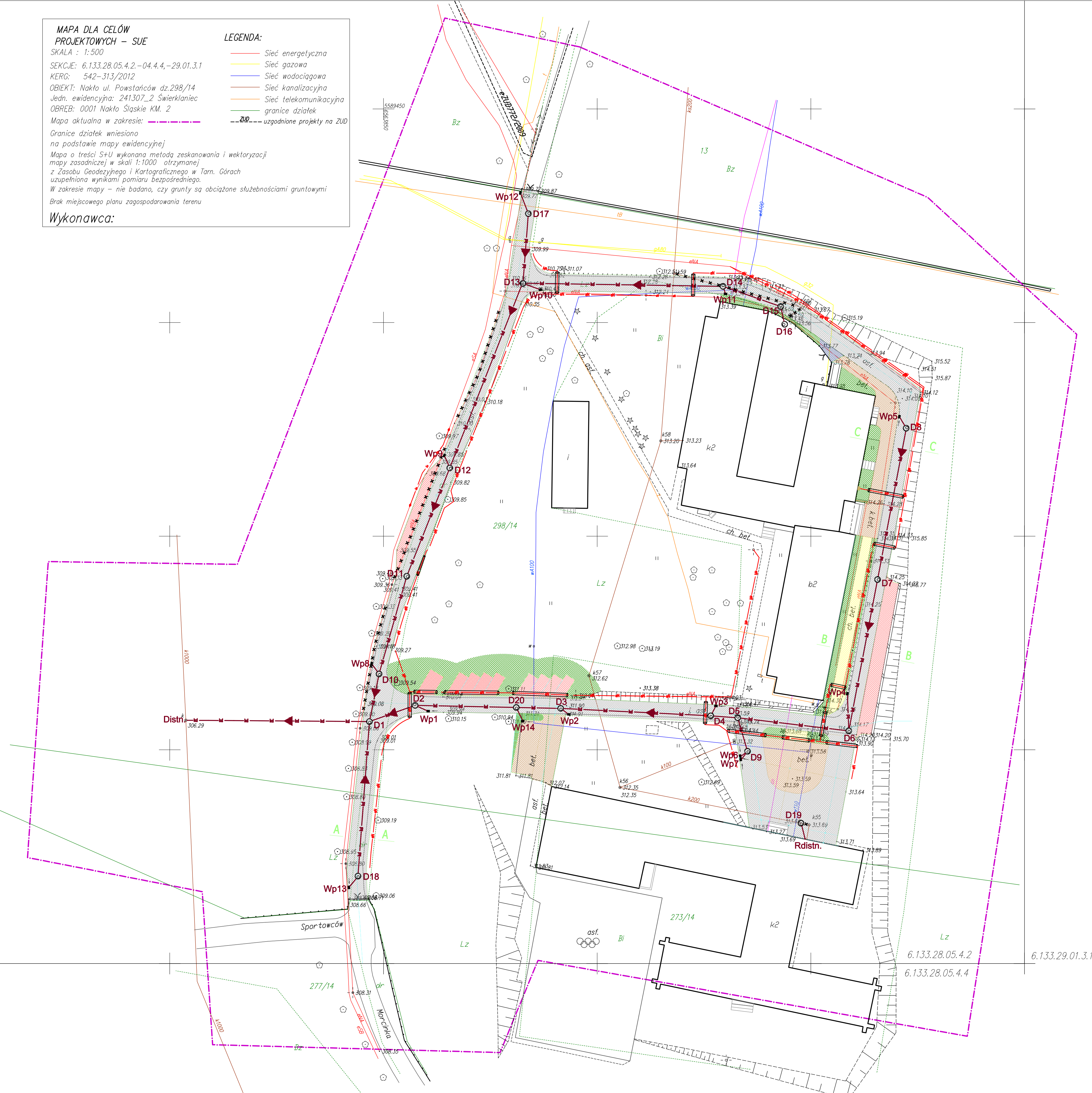


**MAPA DLA CELÓW  
PROJEKTOWYCH – SUE**














SKALA : 1:500  
 SEKCJE: 6.133.28.05.4.2.–04.4.4.–29.01.3.1  
 KERG: 542–313/2012  
 OBIEKT: Nakło ul. Powstańców dz.298/14  
 Jedn. ewidencyjna: 241307\_2 Świerkianiec  
 OBREB: 0001 Nakło Śląskie KM. 2  
 Mapa aktualna w zakresie:  uzgodnione projekty na ZUD  
 Granice działek wniesiono na podstawie mapy ewidencyjnej  
 Mapa o treści S+U wykonana metodą zeskanowania i wektoryzacji mapy zasadniczej w skali 1:1000 otrzymanej z Zasobu Geodezyjnego i Kartograficznego w Tarn. Górach uzupełniona wynikami pomiaru bezpośredniego.  
 W zakresie mapy – nie badano, czy grunty są obciążone służebnościami gruntowymi  
 Brak miejscowego planu zagospodarowania terenu  
**Wykonawca:**

- LEGENDA:**
-  Sieć energetyczna
  -  Sieć gazowa
  -  Sieć wodociągowa
  -  Sieć kanalizacyjna
  -  Sieć telekomunikacyjna
  -  granice działek
  -  uzgodnione projekty na ZUD



**LEGENDA :**

-  NAWIERZCHNIE JEZDNI Z KOSTKI BETONOWEJ PREFABRYKOWANEJ STYLIZOWANEJ ( szara )
-  MIEJSCA PARKINGOWE Z KOSTKI BETONOWEJ PREFABRYKOWANEJ PŁUKANEJ ( grafit )
-  NAWIERZCHNIE CIĄGÓW PIESZO-JEZDNYCH Z KOSTKI BETONOWEJ PREFABRYKOWANEJ PŁUKANEJ ( grafit )
-  CHODNIKI Z KOSTKI BETONOWEJ PREFABRYKOWANEJ PŁUKANEJ ( grafit )
-  WJAZD Z KOSTKI BET. PREFABRYK. PŁUKANEJ ( grafit )
-  PROJEKTOWANE SKARPY I ZIELEŃ
-  KRAWĘŻNIK BETONOWY NAJAZDOWY

-  Kabel ziemny YAKOS 4 x 35 L=190m
-  Przepusty i osłony na kablach
-  DWK 75 na kablu oświetleniowym L=116 m
-  DWK 110 na kablu YAKY 4 x 120 L=8 m
-  DWK 160 na kablu YAKY 4 x 240 L=8 m
-  Słup parkowy typu " Promenada " z dwoma wiszącymi oprawami kulistymi szt. 20
-  Kabel 20 kV L=20 m
-  Kabel 1 kV L=80 m
-  Kabel do likwidacji
-  PROJEKTOWANA STUDZIENKA KANALIZACYJNA ZŁAZOWA Ø1200 mm
-  PROJEKTOWANY WPUSZ ULICZNY Ø500mm
-  PROJEKTOWANA SIĘC KANALIZACJI DESZCZOWEJ
-  ISTNIEJĄCA KANALIZACJA OGÓLNOŚLAWNA DO LIKWIDACJI

USŁUGI PROJEKTOWE 41–902 BYTOM UL. ALEJA LEGIONÓW 8/3			
INWESTOR	ZESPÓŁ SZKOŁI CENTRUM KSZTAŁCENIA ROLNICZEGO W NAKLE ŚLĄSKIM UL. MORCINKA 9		
OBIEKT ADRES	BUDOWA DROGI POŻAROWEJ W NAKLE ŚLĄSKIM – BUDOWA SIĘCI KANALIZACJI DESZCZOWEJ (ODWODNIENIE DROGI)		
TYTUŁ RYS.	PROJEKT ZAGOSPODAROWANIA TERENU – BRANŻA KANALIZACYJNA		
PROJEKTANT	IMIĘ I NAZWISKO ROMAN JASKÓLSKI	SPECJALNOŚĆ I NR. UPR. UPRAWN. BEZ OGRANICZEŃ DO PROJEKTOWANIA W SPEC. INSTAL. W ZAKR. SIŁ, INSTAL. I URZĄDZEŃ WOD.-KAN., CIEPŁYCH, GAZ., WENTYLAC. – DECYZJA WOL. ŚL. NR 380/01 Z DN. 17.09.2001	PODPIS
NR. UMOWY	BRANŻA KANALIZACYJNA	DATA 11 / 2012	SKALA 1 : 500 NR. RYS. 1